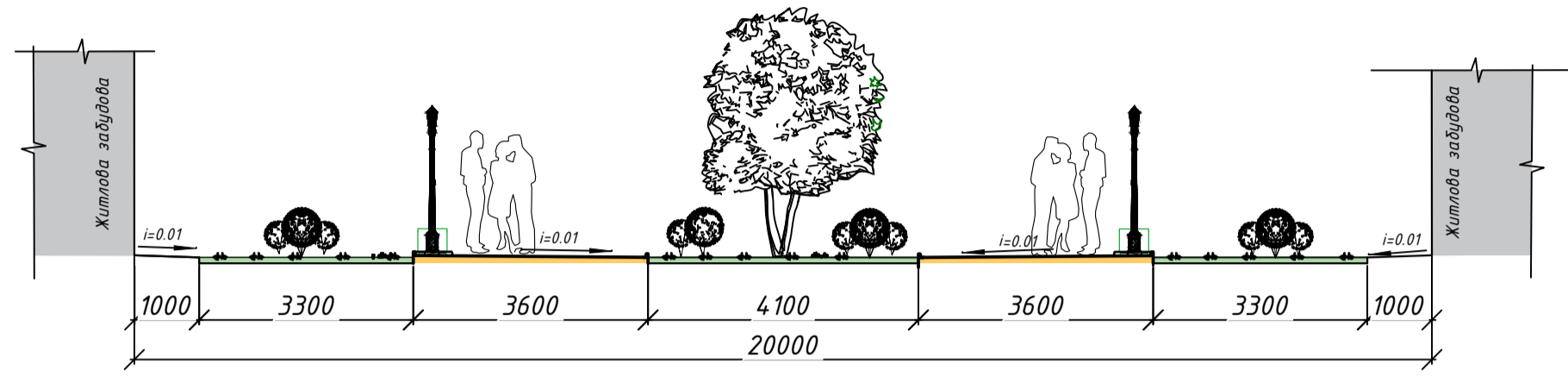


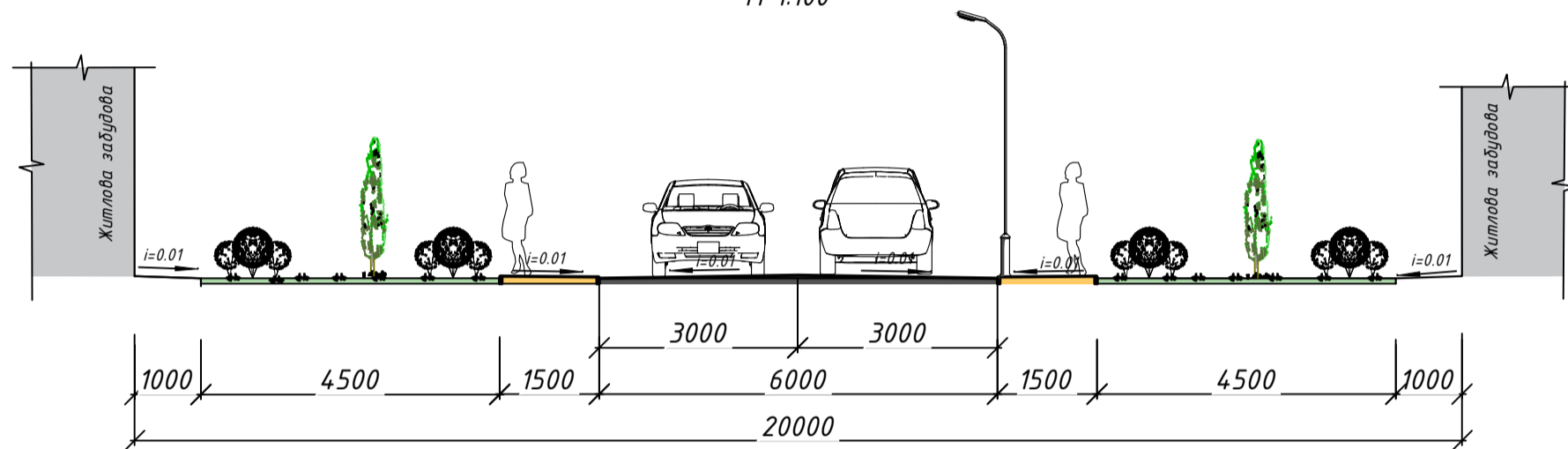
**ДЕТАЛЬНИЙ ПЛАН ЧАСТИНИ ТЕРИТОРІЇ СМТ. АВАНГАРД ДЛЯ РОЗМІЩЕННЯ ОБ'ЄКТІВ ЖИТЛОВОЇ ТА ГРОМАДСЬКОЇ ЗАБУДОВИ
ЗА АДРЕСОЮ: ОДЕСЬКА ОБЛАСТЬ, ОВДІОПОЛЬСЬКИЙ РАЙОН, АВАНГАРДІВСЬКА СЕЛИЩНА РАДА,
МАСИВ №10, ДІЛЯНКИ № 170/1, № 170/2, № 171/1, № 171/2,
масив 40, ділянки №№ 165, 166.**

**КРЕСЛЕННЯ ПОПЕРЕЧНИХ ПРОФІЛІВ ВУЛИЦЬ (додатково)
М 1 :100**

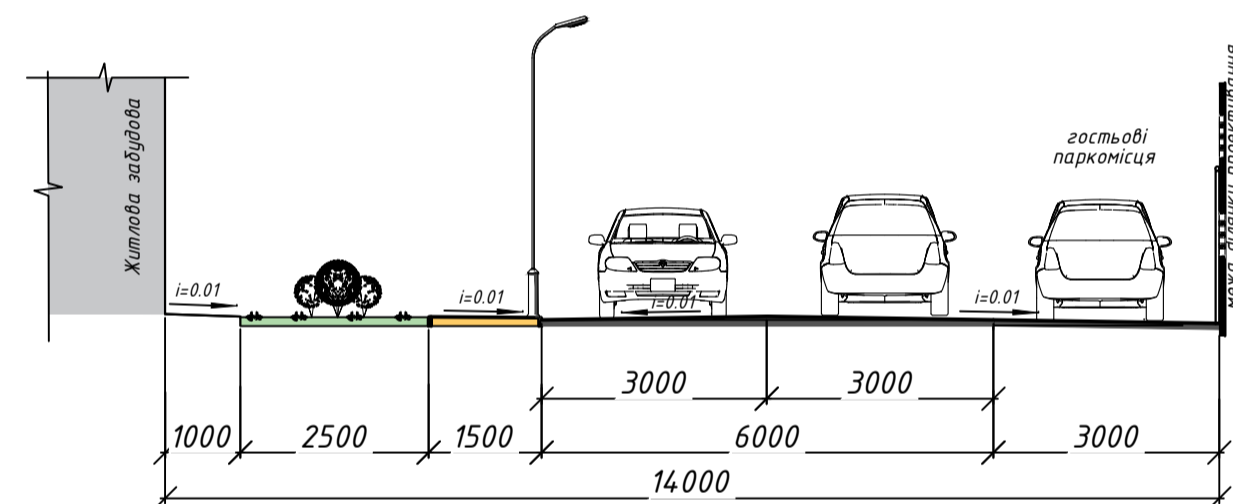
Поперечний профіль прогулянової зони
М 1:100



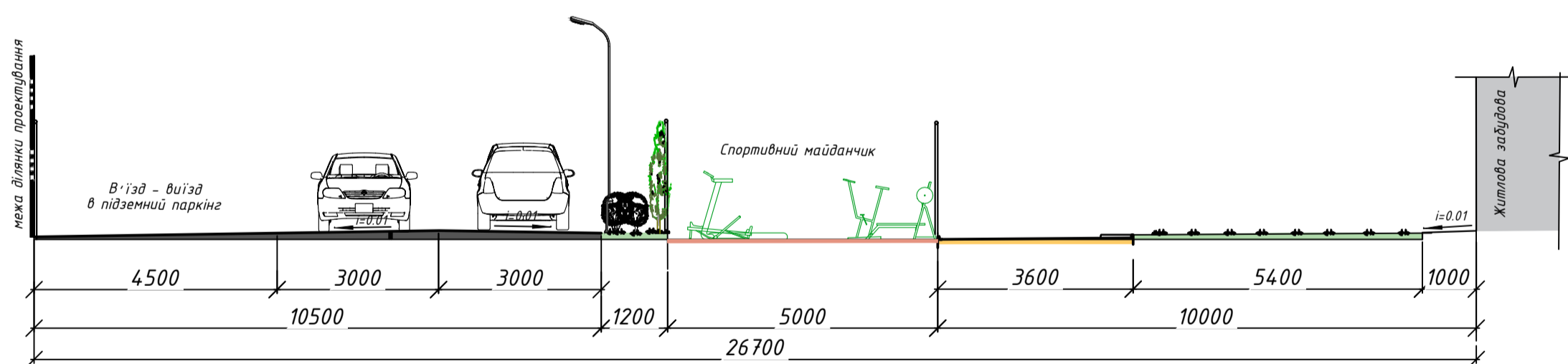
Поперечний профіль існуючої вулиці
М 1:100



Поперечний профіль існуючого проїзду
М 1:100



Поперечний профіль частини стадіону
М 1:100



						Замовник: Авангардівська селищна рада,			
						Одеська обл., Овідіопольський район, Авангардівська селищна рада, масив 10, ділянки № 170/1, № 170/2, № 171/1, № 171/2, масив 40, ділянки №№ 165, 166.			
Вим.	Кіл.	Лист	№ док.	Підпис	Дата	Детальний план частини території смт. Авангард для розміщення об'єктів житлової та громадської забудови за адресою: Одеська область, Овідіопольський район, Авангардівська селищна рада, масив №10, ділянки №170/1, №170/2, №171/1, №171/2, масив 40, ділянки №№ 165, 166.	Стадія	Аркуш	Аркушів
Гол. арх.	Нестерова Є.В.						ДПТ	7	7
Виконав.	Кулик Ю.О.								
						Креслення поперечних профілів вулиць М 1:100			
						ФО-П Прокопова К.О.			