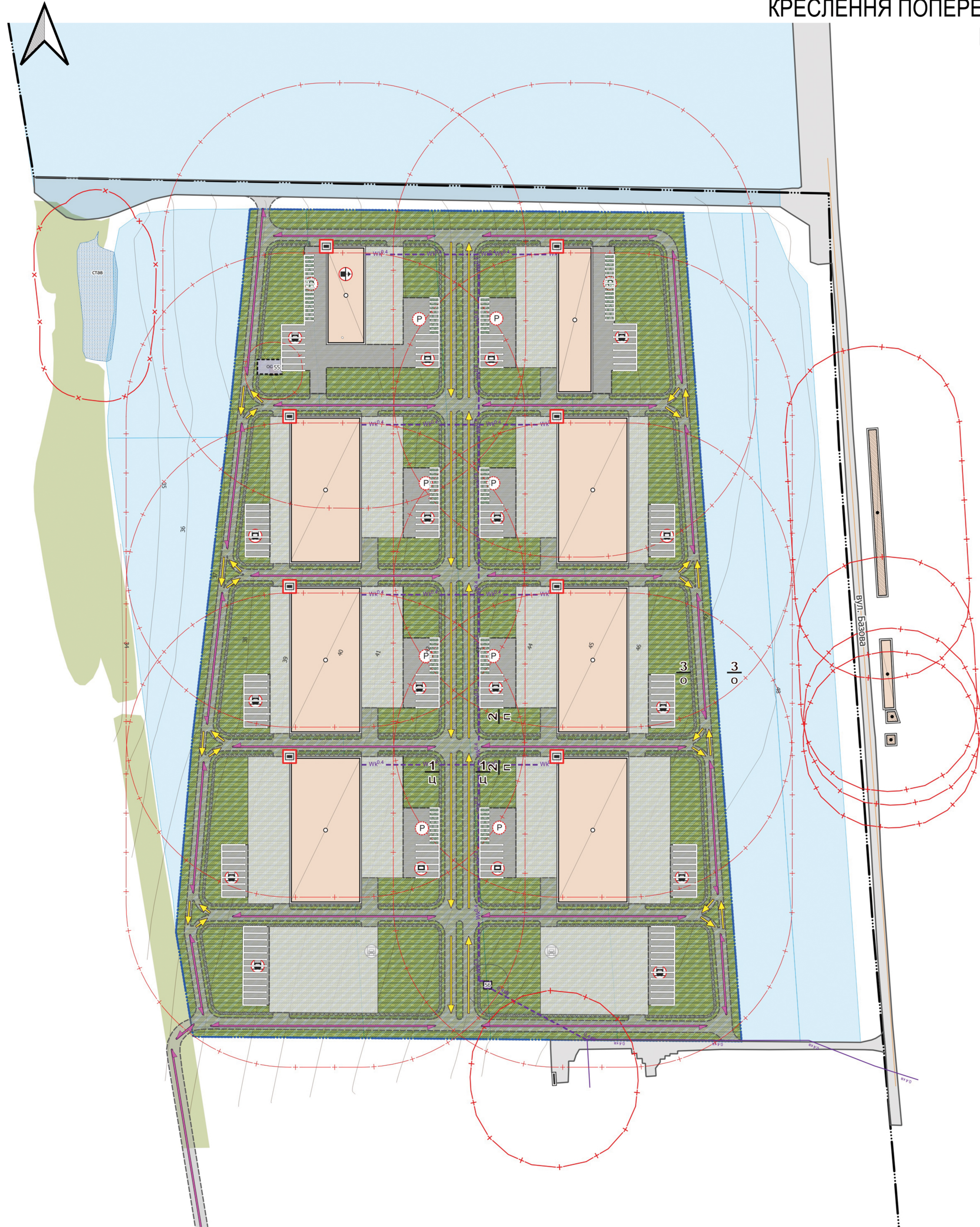


СХЕМА ТРАНСПОРТНОЇ МОБІЛЬНОСТІ ТА ІНФРАСТРУКТУРИ

М 1:1000

КРЕСЛЕННЯ ПОПЕРЕЧНИХ ПРОФІЛІВ АВТОДОРІГ

М 1:100



Умовні позначення

Показники топографічного профілю

← Напрямок руху двосторонній

→ Напрямок руху односторонній

— Розмітка парковок

Екопарковка

Інформаційні позначення інженерних об'єктів

Каналізаційні очисні споруди

Інформаційні позначення виробничих об'єктів

Складські об'єкти

Інформаційні позначення об'єктів транспорту

Автостоянки для постійного зберігання автомобілів

Майданчики для відстою вантажного автотранспорту

Транспортно-складські комплекси

Термінали

Об'єкти

Санітарно-захисні зони

санітарно-захисна зона навколо об'єкта існуючого

санітарно-захисна зона навколо об'єкта проєктного

санітарно-захисні смуги навколо інженерних комунікацій проєктного

Санітарні відстані (розриви) від об'єкта

Санітарні відстані (розриви) від об'єкта проєктного

Прибережні захисні смуги

прибережна захисна смуга існуючого

Інженерні мережі

Лінії місцевих електромереж

10 кВ повітряна існуючого

10 кВ кабельна проєктного

10 кВ повітряна проєктного

Будівлі та споруди

споруда дощової каналізації проєктного

споруда електрозабезпечення проєктного

Виробничі будівлі та споруди

виробничі будівлі та споруди існуючі діючі

виробничі будівлі та споруди проєктні

Будівлі та споруди транспорту

тверде покриття для проїзду автотранспорту існуючого

гаражі наземних та підземних, автостоянки проєктного

тверде покриття для проїзду автотранспорту проєктного

пішохідні майдани, тротуари, пішохідні зони проєктні

Функціональні майданчики

паркувальний проєктний

інший спеціалізований майданчик проєктний

Навіювання середовища

Горизонталі

горизонталі

Водойми

Озеленення

спеціального призначення існуючого

спеціального призначення проєктного

Планувальні елементи

Територія, на яку розроблено ДПТ

Населені пункти

населені пункти існуючі

Функціональне використання територій існуючого

території під рілля та перелогами

Функціональне призначення територій проєктного

території логістичних центрів, складів та баз зі зміною функціонального використання

Використання земель

Земельна ділянка

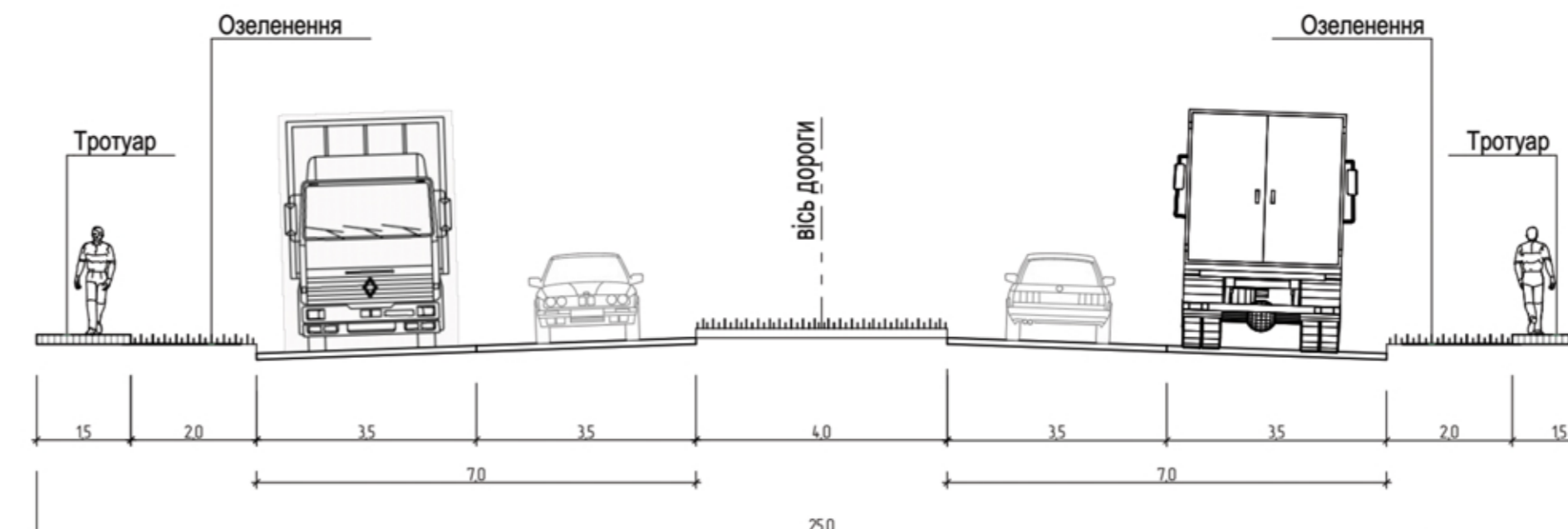
земельна ділянка

Транспортні мережі

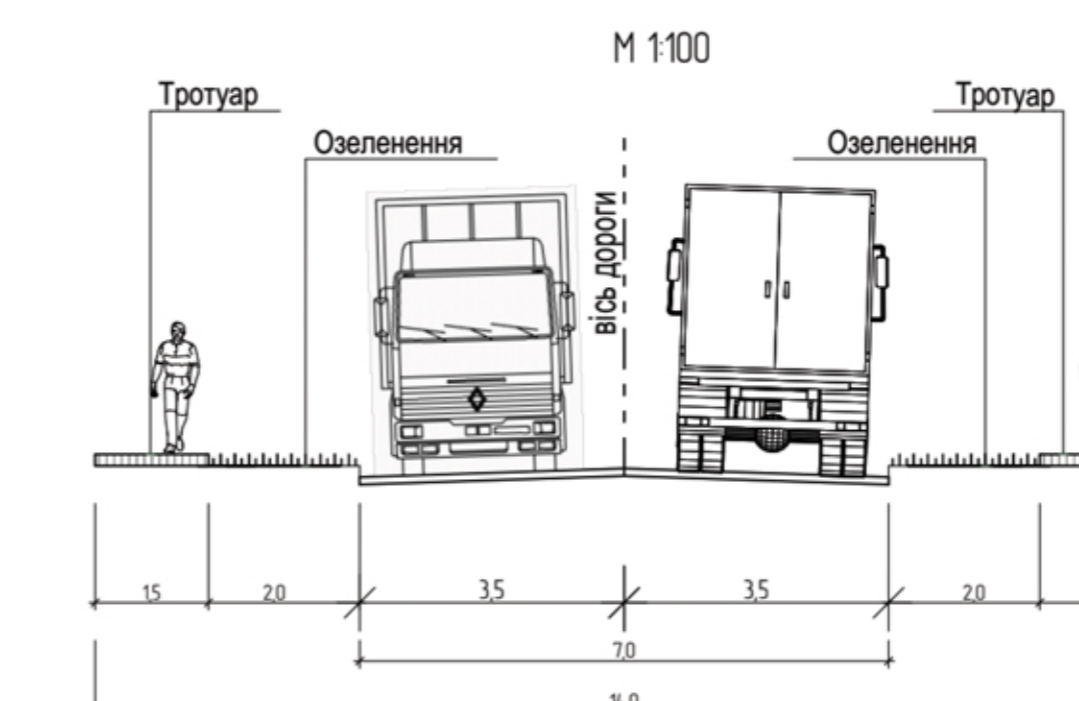
Вулиці та дороги населених пунктів

вулиця (дорога) місцевого значення існуючого

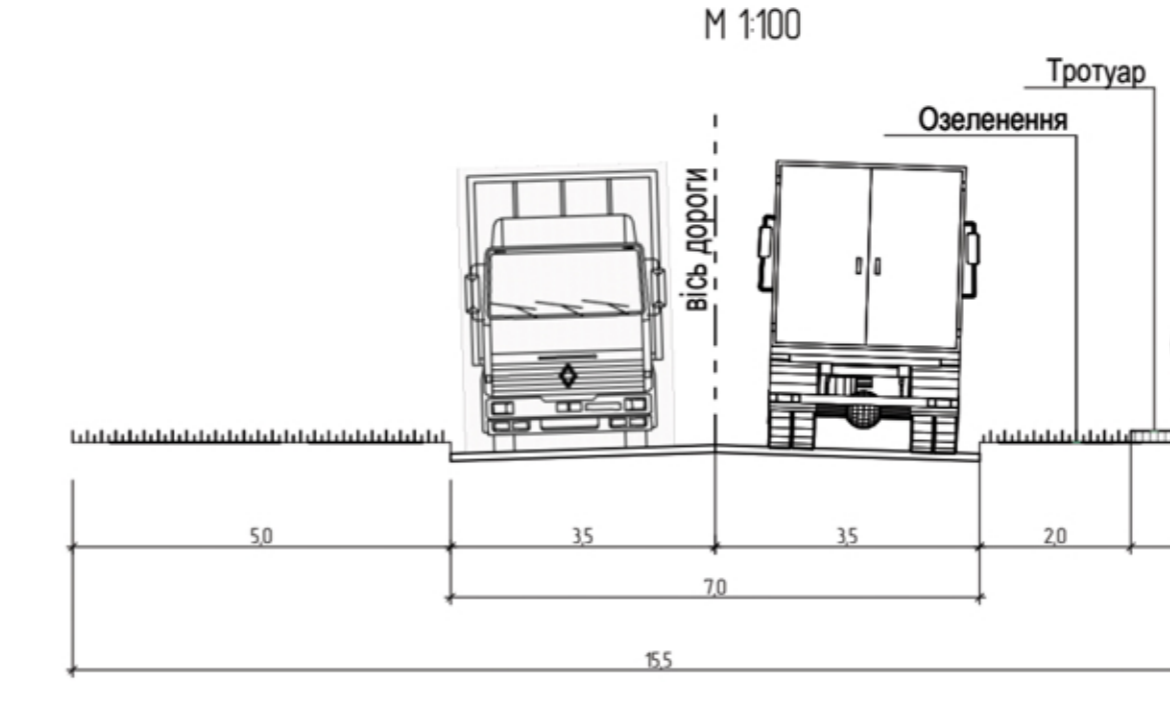
1-1
ПОПЕРЕЧНИЙ ПРОФІЛЬ
центрального автомобільного проїзду
М 1:100



2-2
ПОПЕРЕЧНИЙ ПРОФІЛЬ
автомобільного проїзду
М 1:100



3-3
ПОПЕРЕЧНИЙ ПРОФІЛЬ
автомобільного проїзду
М 1:100



0 50 100 m

Замовник: Виконавчий комітет Авангардської селищної ради				23-05-2024/ДПТ		
Детальний план території Авангардської селищної громади Одеського району Одеської області, для розміщення об'єктів комерційного, торгово-логістичного (логістичний центр) та складського призначення, в межах земель за кодом КОАТУУ 5123753000						
Зм. Кільк.	Арх.чл.	Н.з.м.	Підпис	Дата	І. Стадні	Арх.чл.
Розроб.	КУБЕНСЬКИЙ				П	5
Н. контр.	СУРОВА				ТОВ ПБ "Базис", Сертифікат АА №002158 м. Одеса-2024	