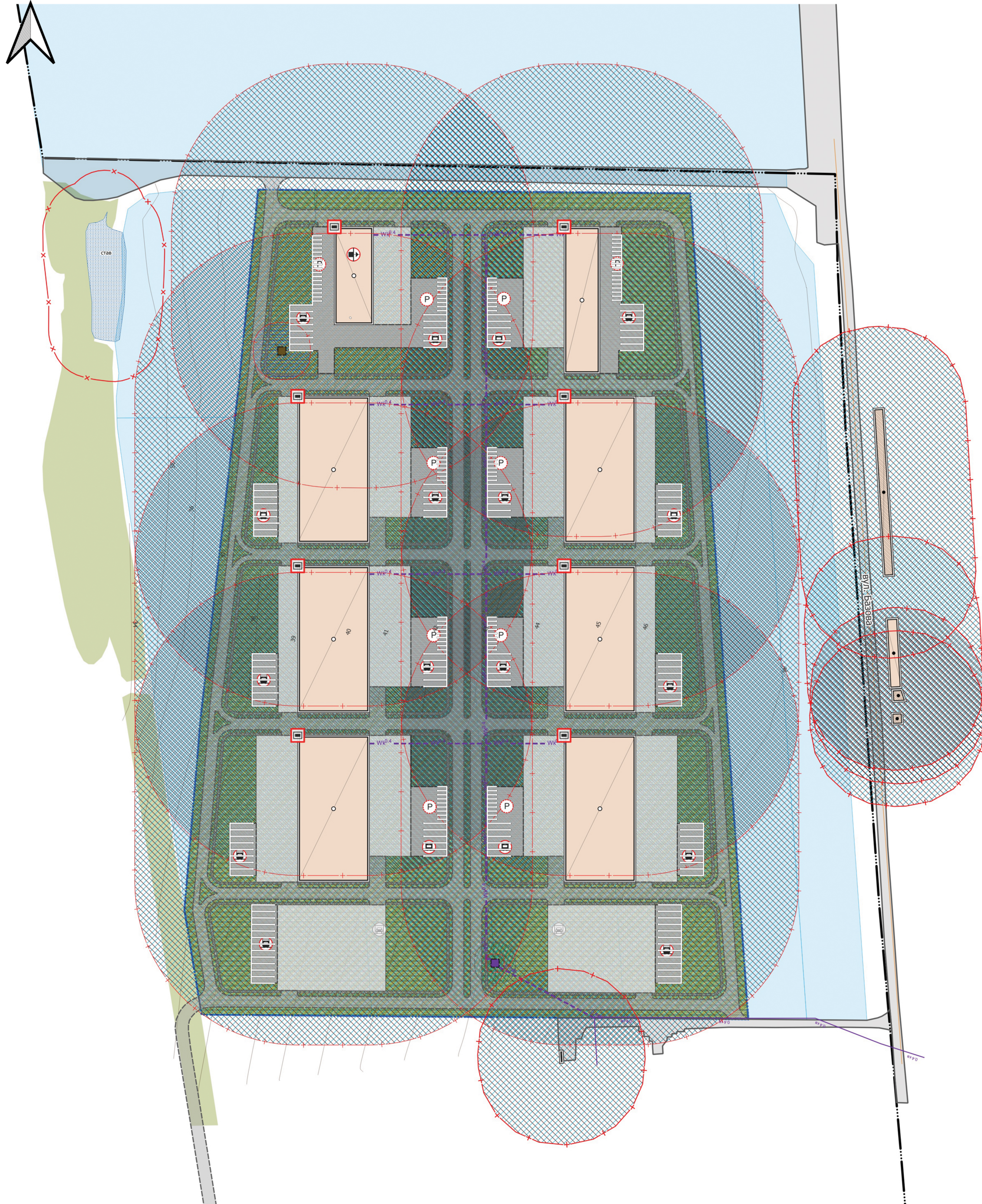



СХЕМА ОХОРОНИ НАВКОЛИШНЬОГО ПРИРОДНОГО СЕРЕДОВИЩА М 1:1000



Умовні позначення

Інформаційні позначки виробничих об'єктів

Складські об'єкти



проектний

Інформаційні позначки об'єктів транспорту

Автостоянки для постійного зберігання автомобілів



проектний

Майданчики для відстою вантажного автотранспорту



проектні

Транспортно-складські комплекси



інший

Термінали



проектний

Поза межами топо

Розмітка парковок

Обмеження

Охоронні зони

охоронна зона навколо (вздовж) об'єкта енергетичної системи проєкту

Санітарно-захисні зони

санітарно-захисна зона навколо об'єкта існуючого

санітарно-захисна зона навколо об'єкта проєкту

санітарно-захисні смуги навколо інженерних комунікацій проєкту

Санітарні відстані (розриви) від об'єкту

Санітарні відстані (розриви) від об'єкту проєкту

Прибережні захисні смуги

прибережна захисна смуга існуючого

Інженерні мережі

Лінії місцевих електромереж

10 кВ повітряна існуючого

10 кВ кабельна проєкту

10 кВ повітряна проєкту

Будівлі та споруди

Будівлі та споруди інженерного забезпечення

споруда дощової каналізації проєкту

споруда електрозабезпечення проєкту

Виробничі будівлі та споруди

виробничі будівлі та споруди існуючої діючої

виробничі будівлі та споруди проєкту

Будівлі та споруди транспорту

тверде покриття для проїзду автотранспорту існуючого

гаражів наземних та підземних, автостоянки проєкту

тверде покриття для проїзду автотранспорту проєкту

пішохідні майдани, тротуари, пішохідні зони проєкту

Функціональні майданчики

паркувальний проєкту

інший спеціалізований майданчик проєкту

Навколишнє середовище

Горизонталі

горизонталі

Водойми

Зони забруднення компонентів довкілля

атмосферне повітря

грунти

підземні води

біорізноманіття

Озеленення

спеціального призначення існуючого

спеціального призначення проєкту

Планувальні елементи

Територія, на яку розроблено ДПТ

Населені пункти

населені пункти існуючі

Функціональне використання територій існуючого

території під ріллею та перелогами

Функціональне призначення територій проєкту

території логістичних центрів, складів та баз зі зміною функціонального використання

Використання земель

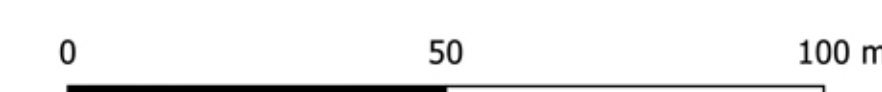
Земельна ділянка

земельна ділянка

Транспортні мережі

Вулиця (дорога) місцевого значення існуючого

вулиця (дорога) місцевого значення існуючого



Замовник: Виконавчий комітет Авангардської селищної ради				23-05-2024/ДПТ		
Детальний план території Авангардської селищної громади Одеського району Одеської області, для розміщення об'єктів комерційного, торгово-логістичного (логістичний центр) та складського призначення, в межах земель за кодом КОАТУУ 5123753000						
Зм.	Кільк.	Аркуші	№ зм.	Підпис	Дата	
Розроб.	КУБЕНСЬКИЙ					
Н. контр.	СУРОВА					
Детальний план території				Л. Ставця	Аркуші	Аркуші
				П	8	
Схема охорони навколишнього природного середовища М 1:1000				ТОВ ПБ "Базис" Сертифікат АА №002158 м. Одеса-2024		