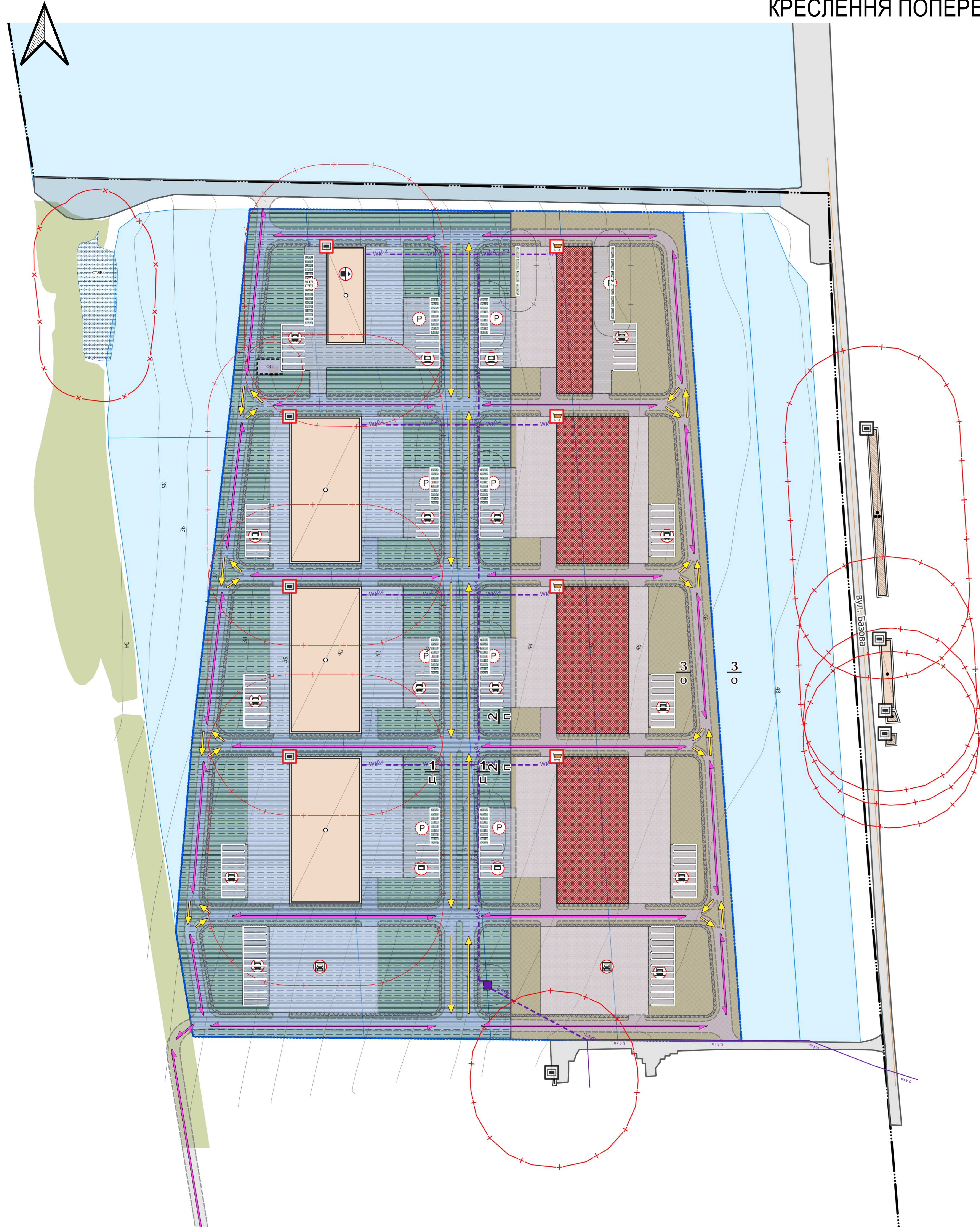


СХЕМА ТРАНСПОРТНОЇ МОБІЛЬНОСТІ ТА ІНФРАСТРУКТУРИ

М 1:1000

КРЕСЛЕННЯ ПОПЕРЕЧНИХ ПРОФІЛІВ АВТОДОРІГ

М 1:100



Умовні позначення

Показники топо
 $\frac{4}{Ж}$ $\frac{4}{Ж}$ профіль

Напрямок руху двосторонній

Напрямок руху односторонній

Розмітка парковок

Екопарковка

Інформаційне позначення соціального об'єкта

Заклади торгівлі

Інформаційне позначення інженерних об'єктів

Каналізаційні споруди

Інформаційне позначення виробничих об'єктів

Складські об'єкти

Існуючий

проектний

Інформаційне позначення об'єктів транспорту

Автостоянки для постійного зберігання автомобілів

проектний

Майданчики для відстою вантажного автотранспорту

проектні

Транспортно-складські комплекси

проектний

Термінали

проектний

Обмеження

Санітарно-захисні зони

Санітарні відстані (розриви) від об'єкту

Санітарні відстані (розриви) від об'єкту проекту

Прибережні захисні смуги

Інженерні мережі

Лінії місцевих електромереж

10 кВ

повітряна існуюча

Wi-Fi

кабельна проектна

10 кВ

повітряна проектна

Будівлі та споруди

Будівлі та споруди інженерного забезпечення

споруда дощової каналізації проектна

споруда електрозабезпечення проектна

Виробничі будівлі та споруди

виробничі будівлі та споруди існуючі діючі

виробничі будівлі та споруди проектні

Громадські будівлі та споруди

будівлі громадські проектні

Будівлі та споруди транспорту

тверде покриття для проїзду автотранспорту існуюча

гаражів наземних та підземних, автостоянки проектна

тверде покриття для проїзду автотранспорту проектна

пішохідні майдани, тротуари, пішохідні зони проектні

Функціональні майданчики

паркувальний проектний

інший спеціалізований майданчик проектний

Навколишнє середовище

Горизонталі

горизонталі

Водойми

озеленення

спеціального призначення існуючі

спеціального призначення проектні

Планувальні елементи

Територія, на яку розроблено ДІТТ

Населені пункти

населені пункти існуючі

Функціональне призначення території проектне

території закладів торгівлі зі зміною функціонального використання

території логістичних центрів, складів та баз зі зміною функціонального використання

Використання земель

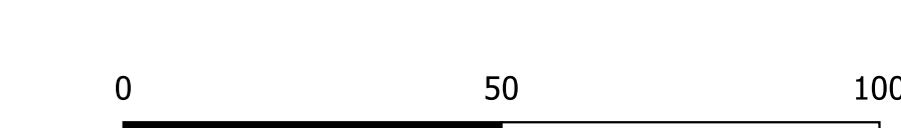
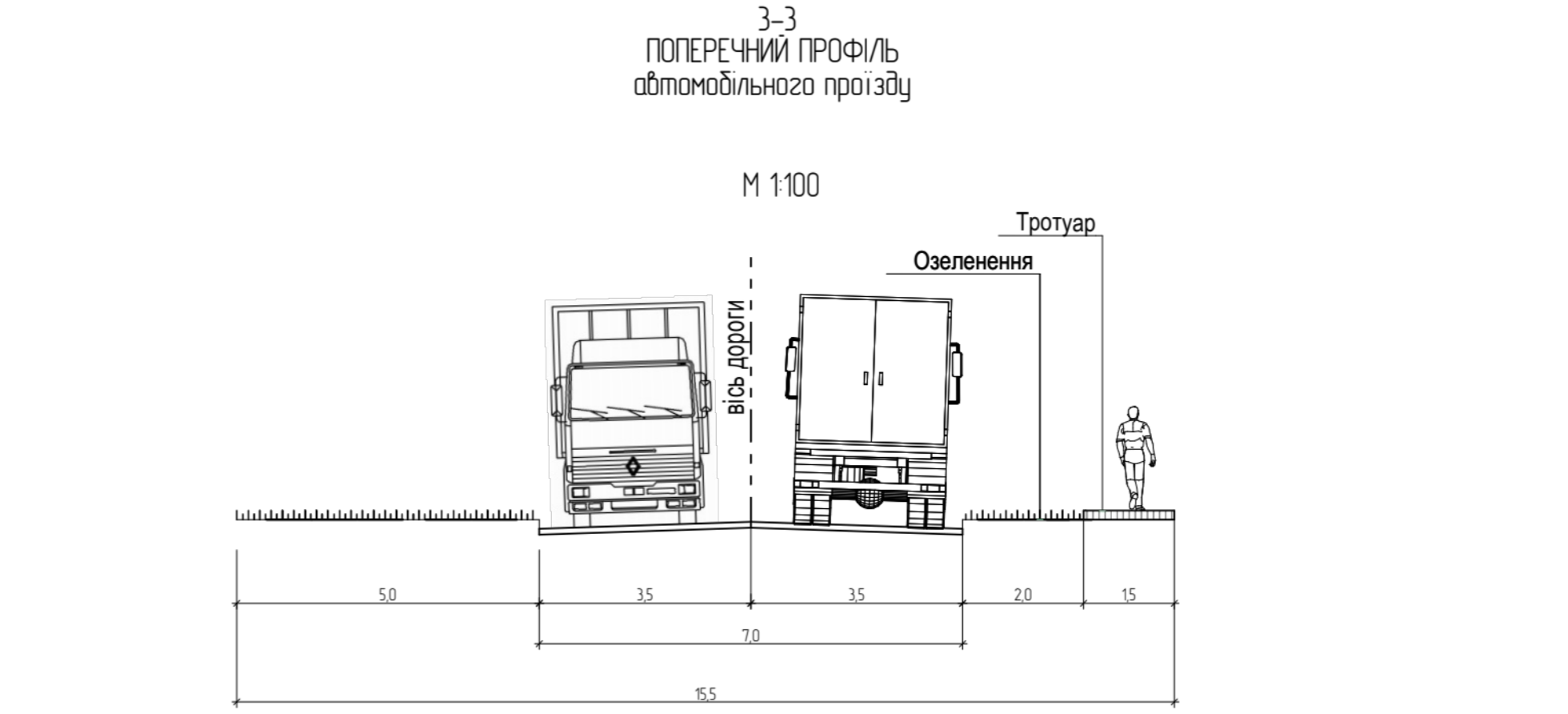
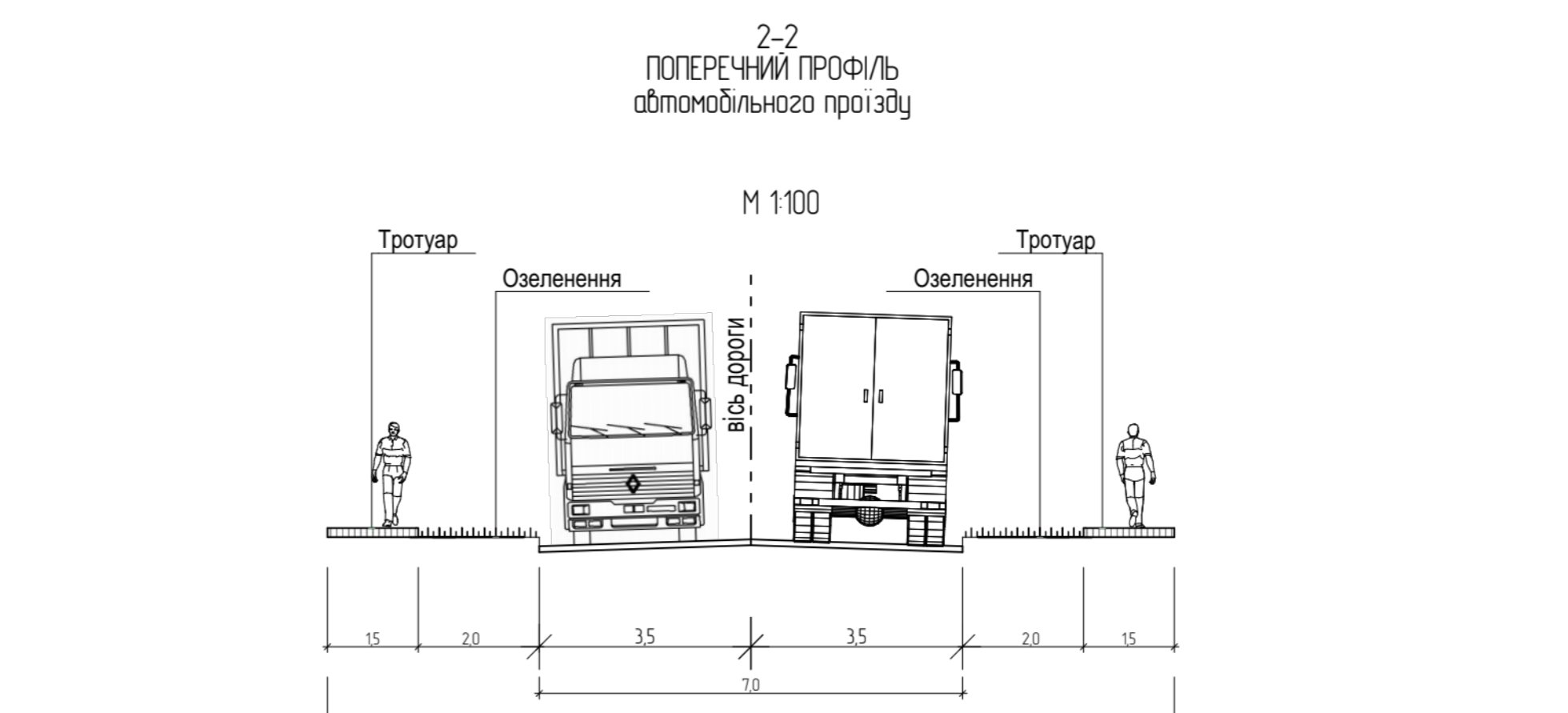
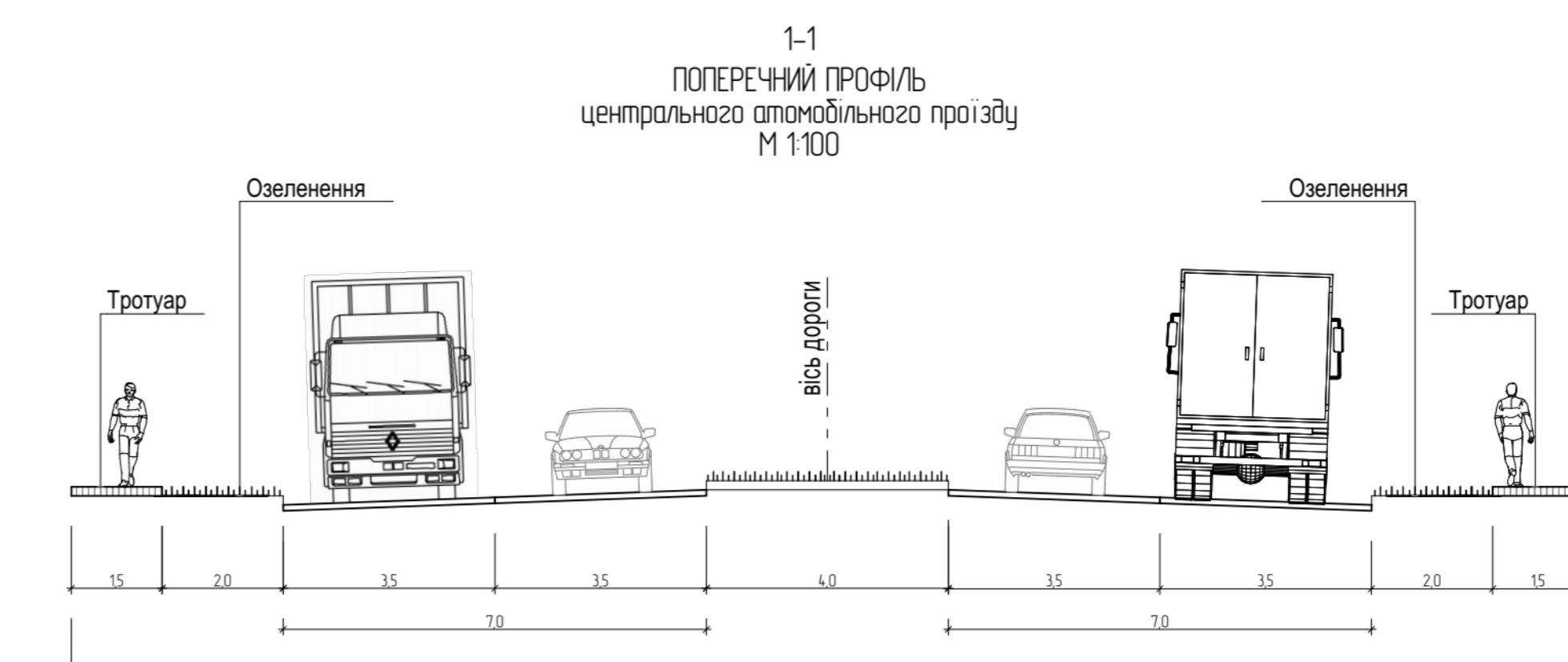
Земельна ділянка

земельна ділянка

Транспортні мережі

Вулиці та дороги населених пунктів

вулиця (дорога) місцевого значення існуюча



Замовник: Виконавчий комітет Авангардської селищної ради				23-05-2024/ДІТТ		
Детальний план території Авангардської селищної громади Одеського району Одеської області, для розміщення об'єктів комерційного, торгово-логістичного (логістичний центр) та складського призначення, в межах земель за кадастровим номером 5123755200						
Зм.	Кільк.	Аркуші	№ зм.	Підпис	Дата	
ГАП	1	СУРОВА				
Розроб.	КУБЕНСЬКИЙ					
Н. контр.	СУРОВА					
Детальний план території				Л. Стація	Аркуші	Аркуші
				П	5	
Схема транспортної мобільності та інфраструктури М 1:1000;				ТОВ ПБ "Базис"		
Креслення поперечних профілів М 1:100				Сертифікат АА М1002158		
				м. Одеса-2024		