СХЕМА ТРАНСПОРТНОЇ МОБІЛЬНОСТІ ТА ІНФРАСТРУКТУРИ
М1:1000
КРЕСЛЕННЯ ПОПЕРЕЧНИХ ПРОФІЛІВ
М1:100

СХЕМА ПО ОБГРУНТУВАННЮ РОЗМІЩЕННЯ ОБ'ЄКТІВ В МЕЖАХ ДПТ
у довільному масштабі

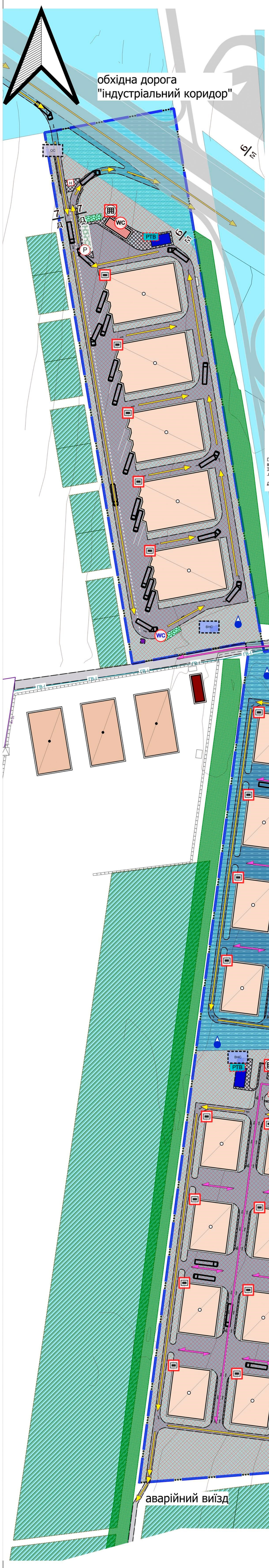

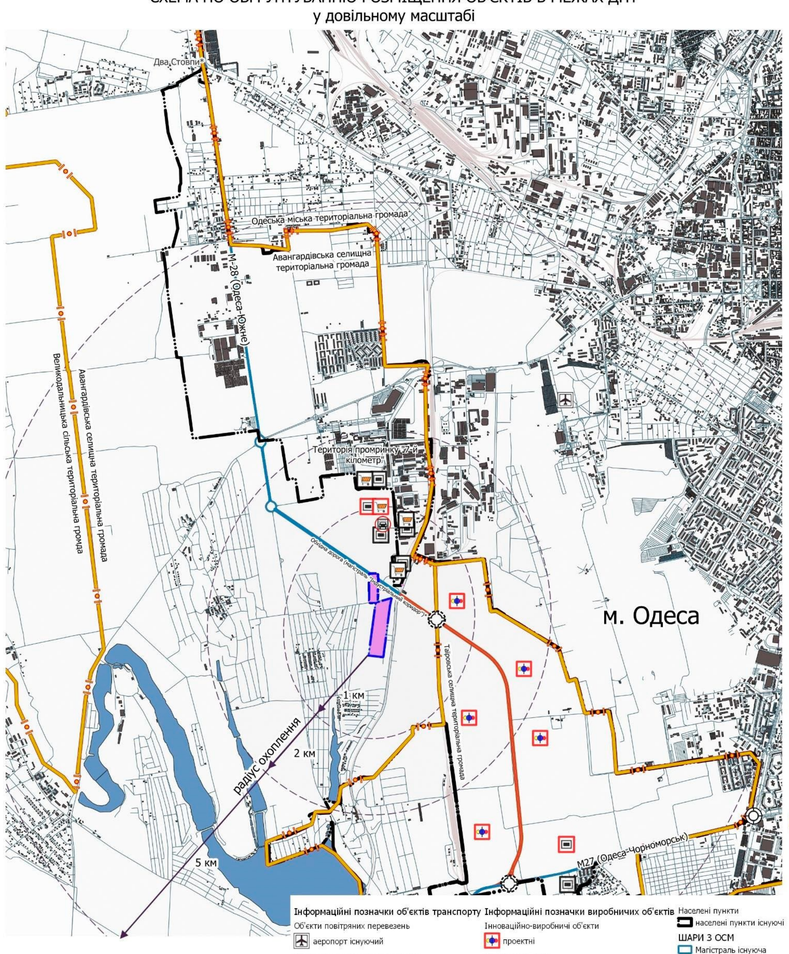

Інформаційні позначки об'єктів транспорту
Об'єкти повітряних перевезень
аеропорт існуючий
Транспортно-складські комплекси
проектний
Транспортна розв'язка
одноярнева існуюча
одноярнева проектна
Інформаційні позначки соціальних об'єктів
Заклади торгівлі
існуючі
проектні

Інформаційні позначки виробничих об'єктів
Інноваційно-виробничі об'єкти
проектні
Складські об'єкти
існуючий
проектний
Планувальні елементи
Територія, на яку розроблено ДПТ
Території територіальних громад
території територіальних громад
межа Авангард
населені пункти існуючі
межа Таїрове
населені пункти проектні

Населені пункти
населені пункти існуючі
ШАРИ З ОСМ
Магістраль існуюча
Магістраль проектна
Дорога
Водойми
Будівлі
Залізниця
Радіуси в км
Території ДПТ

Примітка:* - умовна назва необхідної дороги в містобудівній документації Таїровської селищної територіальної громади, що затверджена у 2024р.

Два Стовпи* - умовна назва

Умовні позначення

4 — ширина по за базою
ж — ширина розрізу
напрямок руху в обидві сторони
напрямок руху в одну сторону
розвітка
парковка
інженерні будівлі
вантажівки
вказівник напрямку руху
парконісця
огорожі металеві на кам- бет фундам
огорожі дротяні з дротяної сітки (вольєри)
кам'яні, залізобетонні огорожі заввишки 1 м та більше

Інформаційні позначки соціальних об'єктів
Адміністративно-управлінські заклади
проектні

Інформаційні позначки комунальних послуг
Громадські туалети
туалет з підключенням до централізованої каналізації проектний
туалет автономний проектний

Інформаційні позначки прислових об'єктів
Складські об'єкти
проектний

Інформаційні позначки транспортних об'єктів
Об'єкти залізничних перевезень
залізничний зупинний пункт існуючий

Автозаправочні станції
АЗК — автозаправний комплекс проектний
ЕАЗС — станція зарядки електромобілів проектна

Автостоянки для постійного зберігання автомобілів
проектний

Майданчики для відстою вантажного автотранспорту
проектні

Інформаційні позначки інженерних об'єктів
Об'єкти систем електрозабезпечення
трансформаторна електропідстанція існуюча

Об'єкти місцевих водопровідних мереж питного водопостачання
ВНС — насосна станція на водопроводах питного водопостачання проектна
водяна свердловина, колодязь, бювет проектна

Об'єкти місцевих водопровідних мереж технічного водопостачання
РТВ — резервуар для зберігання технічної води проектний

Каналізаційні очисні споруди
ОС — проектні

Транспорна мережа
Польові та лісові дороги
існучі

Залізниці місцеві
електрифікована

Інженерна мережа
Лінії місцевих електромереж
10 кв — повітряна існуюча

Розподільні газопроводи
ГВ-І — високого тиску І категорії існуючий

Будівлі
еко парковка

Житлові будівлі
будівлі житлові існуючі діючий

Громадські будівлі та споруди
громадські будівлі та споруди існучі діючий
громадські будівлі та споруди проектні

Виробничі будівлі та споруди
виробничі будівлі та споруди існучі діючий
виробничі будівлі та споруди проектний

Будівлі та споруди транспорту
залізнична платформа існуюча
тверде покриття для проїзду автотранспорту прроектна
пішохідні майдани, тротуари, пішохідні зони проектні

Будівлі та споруди інженерного забезпечення
споруда питного водопостачання проектна
споруда технічного водопостачання проектна
каналізаційна споруда проектна
споруда дощової каналізації проектна
споруда електрозабезпечення проектна

Функціональні майданчики
відпочинку проектний
паркувальний проектний
інший спеціалізований майданчик проектний

Інші будівлі та споруди
Г — господарська будівля на прикадибній ділянці існуюча
Н — некапітальна споруда проектна
не визначено

Планувальні елементи
Території територіальних громад
території територіальних громад

Населені пункти
населені пункти існучі
Територія, на яку розроблено ДПТ

Функціональне призначення територій проектне
території закладів торгівлі, громадського харчування та побутового обслуговування зі зміною функціонального використання
території логістичних центрів, складів та баз зі зміною функціонального використання
території вулиць та доріг зі зміною функціонального використання

Навколишнє середовище
Горизонталі
горизонталі

Озеленення
загального користування існуючі
спеціального призначення проектні

Використання земель
Земельна ділянка

Угіддя
рілля

0 50 100 m

5-П
Поперечний профіль
Проїзду
М 1:100

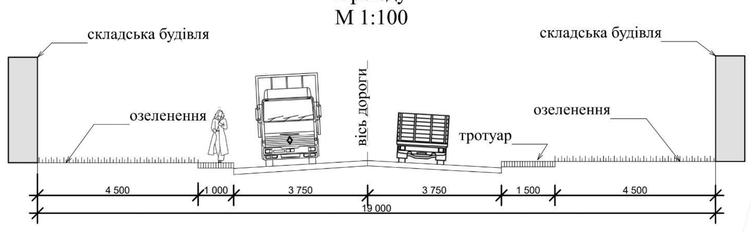

6-М
Поперечний
профіль
Обїзної Дороги
М 1:100

3-В
Поперечний профіль
В'їзної дороги
М 1:100

4-О
Поперечний профіль
Об'їзної дороги
М 1:100

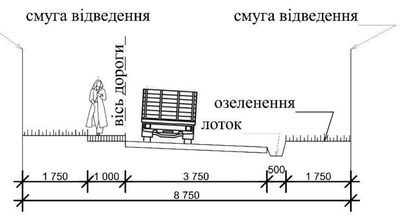

7-Д
Поперечний
профіль
Дороги
М 1:100

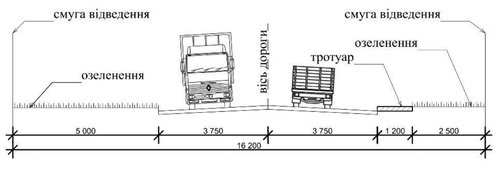

1-Д
Поперечний профіль
Дороги
М 1:100

2-Г
Поперечний профіль
Головної дороги
М 1:100

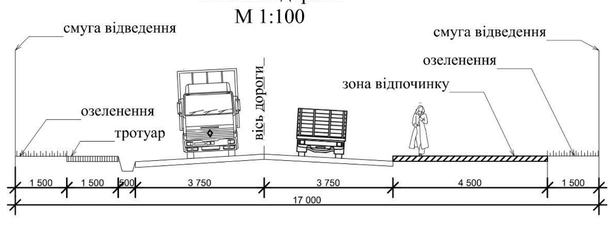

Зм.	Кільк.	Аркуш	N зм.	Підпис	Дата	Замовник: Виконавчий комітет Авангардівської селищної ради — 21/07-2025/ДПТ
ГАП		СУРОВА				Детальний план частини території Авангардівської селищної територіальної громади Одеського району Одеської області, для розміщення об'єктів комерційного, торгово-логістичного (логістичний центр) та складського призначення, в межах земель за кодом КОАТУУ 5123783500 та за кодом КОАТУУ 5123755200
Розроб.		СУРОВА				Детальний план території — Стадія: П; Аркуш: 7; Аркушів:
						Схема транспортної мобільності та інфраструктури М1:1000 Креслення поперечних профілів М1:100 — ФОП Сурова О.С. Сертифікат АА №002158 м. Одса-2025