Схема транспортної мобільності та інфраструктури
М 1:1000
Креслення поперечних профілів вулиць
М 1:100

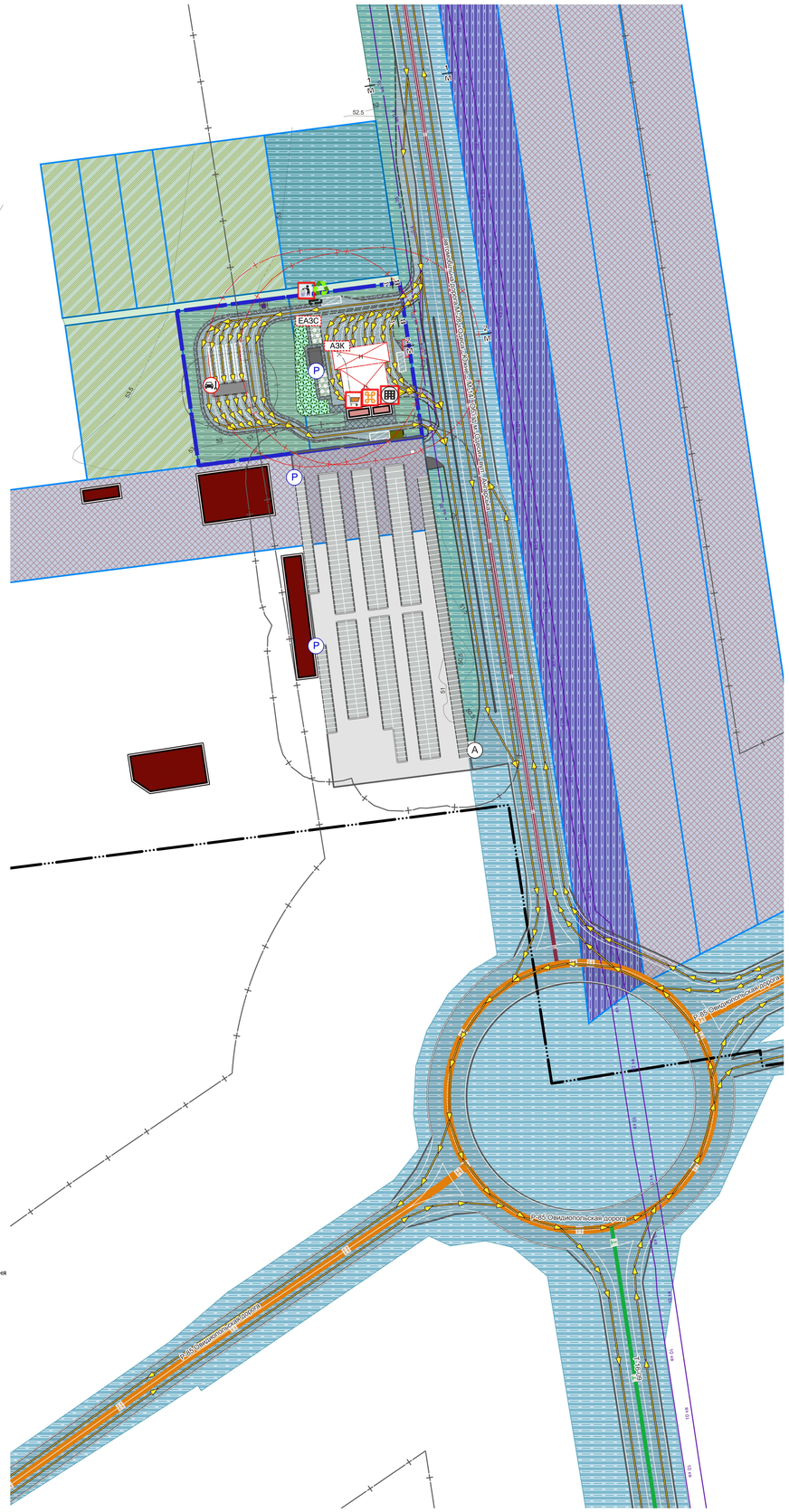

СХЕМА ПО ОБГРУНТУВАННЮ РОЗМІЩЕННЯ ОБ'ЄКТІВ В МЕЖАХ ДПТ
у довільному масштабі

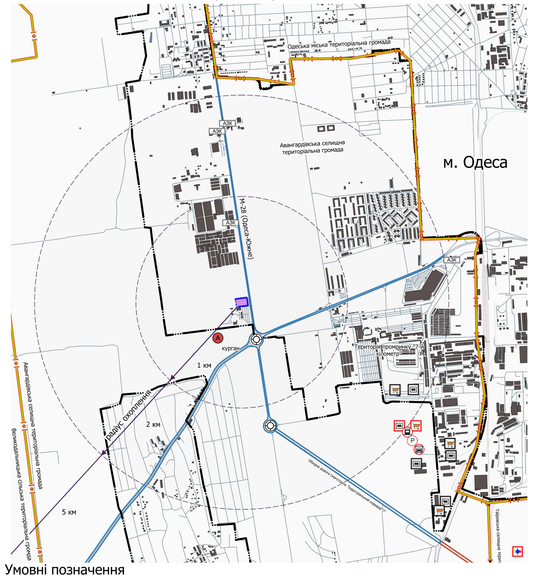

Умовні позначення

Шари поза базою данних
- паркувальний
- місце сортування сміття
- місце складування сміття
- Підземна платформа для складання та сортування сміття
- технологічна площадка
- 4 ж / 4 ж переріз
- екопарковка

Інформаційні позначки соціальних об'єктів
Адміністративно-управлінські заклади
- проектні

Заклади громадського харчування
- проектні

Заклади торгівлі
- проектні

Інформаційні позначки об'єктів транспорту
Пункти сервісу на автошляхах (комплекси автосервісу)
- проектні

Автозаправочні станції
- АЗК автозаправний комплекс проектний
- ЕАЗС станція зарядки електромобілів проектна

Обмеження
Санітарно-захисні зони
- санітарно-захисна зона навколо об'єкта проектна

Санітарні відстані (розриви) від об'єкту
- Санітарні відстані (розриви) від об'єкту існуючі
- Санітарні відстані (розриви) від об'єкту проектна

Цивільний захист
Облаштовані місця забору води для потреб пожежогасіння
- проектні

Будівлі
Громадські будівлі та споруди
- громадські будівлі та споруди проектні

Інші будівлі та споруди
- н некапітальна споруда проектна

Будівлі та споруди транспорту
- тверде покриття для проїзду автотранспорту існуюча
- будівля чи споруда транспорту проектна
- технічного обслуговування транспорту, дорожнього сервісу проектна
- тверде покриття для проїзду автотранспорту пррректна
- пішохідні майдани, тротуари, пішохідні зони проектні

Будівлі та споруди інженерного забезпечення
- каналізаційна споруда проектна
- споруда електрозабезпечення проектна

Функціональні майданчики
- відпочинку проектний
- паркувальний проектний

Планувальні елементи
- Територія, на яку розроблено ДПТ

Функціональне призначення територій проектне
- території закладів з обслуговування автотранспортних засобів зі зміною функціонального використання

Використання земель
Земельна ділянка
- земельна ділянка

Навколишнє середовище
Горизонталі
- горизонталі

Озеленення
- спеціального призначення проектні

Шари в межах опрацювання території
озеленення
- інші

зупинки громадського транспорту
- А автобусна існуюча

громадські будівлі та споруди
- громадські будівлі та споруди існуючі діючий

інші будівлі та споруди
- не визначено

лінії місцевих електромереж
- кв.10 кабельна існуюча
- 10 кв повітряна існуюча

пам'ятки культурної спадщини
- А археології - об'єкт всесвітньої спадщини - поставлена на облік

Території територіальних громад
- території територіальних громад

населені пункти
- населені пункти існуючі

будівлі та споруди транспорту
- будівля чи споруда транспорту існуюча

автомобільні дороги
- міжнародна існуюча
- Н національна існуюча
- Т територіальна існуюча

Вулиці та дороги населених пунктів
- вулиця (дорога) міцевого значення існуюча

функціональне призначення територій проектне
- території закладів торгівлі без зміни функціонального використання
- території інженерно-комунальної забудови без зміни функціонального використання
- території закладів з обслуговування автотранспортних засобів без зміни функціонального використання
- території вулиць та доріг без зміни функціонального використання
- території під рріллею та перелогами без зміни функціонального використання

функціональні майданчики
- паркувальний існуючий

- односторонній рух транспорту

Умовні позначення

Інформаційні позначки об'єктів транспорту
Автозаправочні станції
- АЗК автозаправний комплекс існуючий

Автостоянки для постійного зберігання автомобілів
- Р проектний

Майданчики для відстою вантажного автотранспорту
- проектні

Транспортно-складські комплекси
- проектний

Транспортна розв'язка
- однорівнева існуюча
- багаторівнева проектна

Інформаційні позначки соціальних об'єктів
Заклади торгівлі
- Існуючі
- проектні

Інформаційні позначки виробничих об'єктів
Інноваційно-виробничі об'єкти
- проектні

Складські об'єкти
- існуючий
- проектний

Планувальні елементи
- Територія, на яку розроблено ДПТ

Території територіальних громад
- території територіальних громад

Населені пункти
- населені пункти існуючі
- населені пункти проектні
- Магістраль існуюча
- Магістраль проектна
- Дорога
- Водойми
- Будівлі
- Залізниця
- Радіуси в км

Історично-культурні об'єкти
Пам'ятки культурної спадщини
- А археології - об'єкт всесвітньої спадщини - поставлена на облік

Примітка:* - умовна назва необхідної дороги в містобудівній документації. Таїровської селищної територіальної громади, що затверджена у 2024р.

1-1
ПОПЕРЕЧНИЙ ПРОФІЛЬ
автомобільної дороги М-28 «Одеса - Южне - /М-14/ Об'їзд м. Одеси»
М 1:100

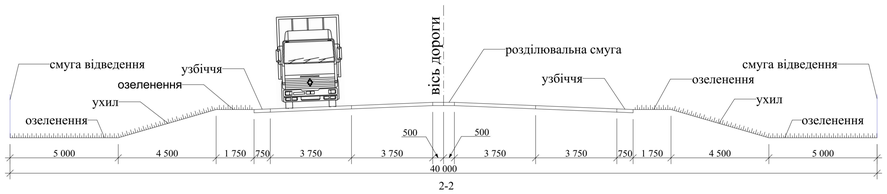

2-2
ПОПЕРЕЧНИЙ ПРОФІЛЬ
автомобільної дороги М-28 «Одеса - Южне - /М-14/ Об'їзд м. Одеси»
М 1:100

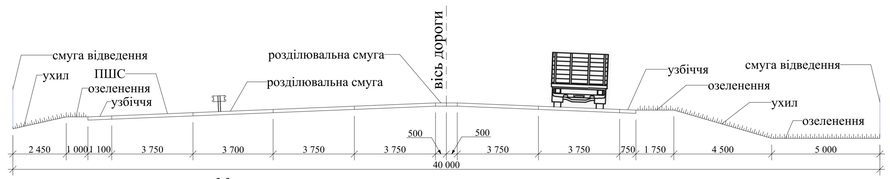

3-3
ПОПЕРЕЧНИЙ ПРОФІЛЬ
сполучення з автомобільною дорогою М-28 «Одеса - Южне - /М-14/ Об'їзд м. Одеси»
територія АЗК та мийки (в'їзд)
М 1:100

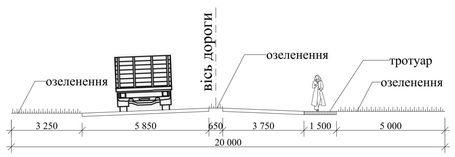

0 50 100 m

						Замовник: Виконавчий комітет Авангардівської селищної ради		14/02-2025/ДПТ
						Детальний план частини території селища Авангард Одеського району Одеської області для розміщення та будівництва об'єктів дорожнього сервісу, (в межах земельних ділянок, за кадастровими номерами: 5123755200:02:001:1271; 5123755200:02:001:1097)		
Зм.	Кільк.	Аркуш	N зм.	Підпис	Дата			
ГАП		СУРОВА				Детальний план території	Стадія	Аркуш	Аркушів
Розроб.		СУРОВА					П	6	
						Схема транспортної мобільності та інфраструктури М 1:1000 Креслення поперечних профілів вулиць М 1:100	ФОП Сурова О.С. Сертифікат АА №002158 м. Одеса-2025	